




















LEGENDA:

-    ZAKRES OPRACOWANIA = FRAGMENT DZIAŁKI NR 2686/3;
-  PROJEKTOWANE WEJŚCIE NA PLAC ZABAW

- ①  BUDYNKI ISTNIEJĄCE
- ①  ISTNIEJĄCY BUDYNEK SZKOŁY ②

- ② PROJEKTOWANY CIĄG PIESZY



- ③ PROJEKTOWANY PLAC ZABAW DLA KLUBU MALUCHA

-  PROJEKTOWANE NOWE OGRODZENIE PLACU ZABAW O WYS. 1 m
-  PROJEKTOWANA FURTKA O SZER. 1,2 m
-  PROJEKTOWANE CHODNIKI, PLACE Z KOSTKI BRUKOWEJ
-  PROJEKTOWANY TEREN ZIELONY - TRAWA
-  PROJEKTOWANA MATA PRZEROSTOWA - TEREN ZIELONY
-  PROJEKTOWANA NAWIERZCHNIA BEZPIECZNA W KOLORZE NIEBIESKIM RAL5024
-  PROJEKTOWANA NAWIERZCHNIA BEZPIECZNA W KOLORZE NIEBIESKIM RAL5019
-  PROJEKTOWANE PRZEJŚCIA Z PNI DRZEW
-  PROJEKTOWANE ŁAWKI - prod. ref. Vinci Play, Robinia RB1390 lub inny równoważny
-  PROJEKTOWANE KOSZE NA ŚMIECI - prod. ref. Vinci Play, Robinia RB1395 lub inny równoważny
-  PROJEKTOWANE DRZEWA
-  PROJEKTOWANE KRZEWY
-  ELEMENTY DO LIKWIDACJI

NASADZENIA:

- dr1 Magnolia (Magnolia) 'Heaven Scent' - 4 szt.
- kr1 Jaśminiowiec (Philadelphus) 'Virginal' - 5 szt.
- kr2 Pięciornik krzewiasty (Potentilla fruticosa) 'Red Ace' - 3 szt.
- kr3 Pięciornik krzewiasty (Potentilla fruticosa) 'Tilford Cream' - 3 szt.

ZABEZPIECZENIA INSTALACJI:

-  STREFA OCHRONNA SIECI GAZOWEJ - 0,5 m z każdej strony
-  ZABEZPIECZENIE FRAGMENTU PRZYŁĄCZA ELEKTROENERGETYCZNEGO

"INFGEO" mgr inż. Bogdan Bukowski  
32-005 Niepołomice, Staniątki 836, tel. 604 785 327

MAPA DO CELÓW PROJEKTOWYCH

sekcja: 7.125.14.18.3.2	skala 1:500
woj. małopolskie Powiat: wielicki Jedn. ewid.: Niepołomice-G [121904_5]	Obiekt: Wola Batorska dz. 2686/3 Układ wsp.: 2000/21 Układ odniesienia: PL-EVRF2007-NH ID: 6640.256.2025
Obr.: Wola Batorska [0007]	

Mapa zgodna z terenem na miesq: styczeń 2025r.

Służebności gruntowych nie badano

sporządził:  
geodeta uprawniony  
mgr inż. Bogdan Bukowski  
nr upr. zaw. 19070

Nr ks. robót: 014/2025  
data 28-01-2025r

Poświadczam, że niniejszy dokument został opracowany w wyniku prac geodezyjnych i kartograficznych, których rezultaty zawiera operat techniczny pozytywnie zweryfikowany. Jednocześnie informuję, że jestem świadomy odpowiedzialności karnej za złożenie fałszywego oświadczenia	
Identyfikator zgłoszenia prac	6640-256-2025
Organ służby geodezyjnej, który otrzymał zgłoszenie	STAROSTA WIELICKI
Wykonawca prac geodezyjnych	"INFGEO" Bogdan Bukowski Staniątki 836 32-005 Niepołomice
Nr oraz data sporządzenia dokumentu zawierającego wynik pozytywnej weryfikacji	Protokół weryfikacji 6640.256.2025_92271 z dn. 04.02.2025 r.
Imię i nazwisko oraz nr uprawnień zawodowych kierownika prac	mgr inż. Bogdan Bukowski nr upr. zaw. 19070


Geodeta uprawniony  
Nr upr. 19070  
mgr inż. Bogdan Bukowski  
podpis.....

PLACE ZABAW - URZĄDZENIA:

- a HUŚTAWKA Z "BOCIANIM GNIAZDEM" - prod. ref. Vinci Play, Robinia RB1423 lub inny równoważny
- b TABLICA EDUKACYJNA Z ZEGAREM, ALFABETEM I LICZYDŁEM - prod. ref. Vinci Play, Robinia RB1343 lub inny równoważny
- c ZABAWKI MUZYCZNE - prod. ref. Vinci Play, Robinia RB1339 lub inny równoważny
- d STATEK PIRACKI - prod. ref. Vinci Play, Robinia RB1234 lub inny równoważny
- e ZABAWKA KROKODYL - prod. ref. Vinci Play, Robinia RB1323 lub inny równoważny
- f ZABAWKA KUCHNIA - prod. ref. Vinci Play, Robinia RB1330 lub inny równoważny
- g ŚCIEŻKA SENSORYCZNA Z 5 KWATERAMI
- h DUŻA PIASKOWNICA Z DOMKIEM DO ZABAWY PIASKIEM I SAMOCHODEM - prod. ref. Vinci Play, Robinia RB1333 lub inny równoważny
- i HUŚTAWKA POJEDYNCZA - prod. ref. Vinci Play, Robinia RB1421 lub inny równoważny
- j ZESTAW ZE ZJEŹDŻALNIA, TUNELEM I MOSTKIEM - prod. ref. Vinci Play, Robinia RB1309 lub inny równoważny
- k DREWNIANE AUTKO - prod. ref. Vinci Play, Robinia RB1324 lub inny równoważny
- l TABLICA KREDOWA - prod. ref. Vinci Play, Robinia RB1341 lub inny równoważny
- n LEW - prod. ref. Vinci Play, Robinia RB1321 lub inny równoważny
- o ZADASZENIE ŻAGIEL TRÓJKĄTNY - prod. ref. Vinci Play, Robinia RB1387 lub inny równoważny

UWAGI:

- rysunki architektoniczne rozpatrywać łącznie z częścią opisową;
- ewentualne rozbieżności lub kolizje zgłaszać Projektantowi niezwłocznie po ich wykryciu;
- poprawność wymiarów należy bezwzględnie sprawdzić na budowie;
- plac zabaw należy wykonać w II etapach zgodnie z rys. etapowania inwestycji PZT - 02 oraz opisem;
- zabezpieczenie wewnętrznej sieci elektrycznej niskoprądowej należy wykonać w ETAPIE I;

Obiekt: "Przebudowa, rozbudowa i doposażenie placu zabaw przy Klubiku Dziecięcym "Jacek", znajdującym się w Szkole Podstawowej im. Witolda Witosy w Woli Batorskiej 597 na dz. nr 2686/3, 2687; 673/27; 1890/11 gmina Niepołomice."	 S. P. Z O. O. UŁ. WIEŁOPOLE 18B 31-072 KRAKÓW NIP: 6762574406 E-MAIL: ARP.BIURO@GMAIL.COM TEL.: (12) 422 55 70				Stadium:	
FUNKCJA	NAZWISKO	NR UPRAW.	SPECJALNOŚĆ	PODPIS	PROJEKT WYKONAWCZY	
Projektant generalny:	dr inż. arch. M. MANECKI mgr inż. arch. S. MYCA-SKORUPA	MPOIA/036/2009	Architektura			
Inwestor:	GMINA NIEPOŁOMICE Plac Zwycięstwa 13 32-005 Niepołomice				Treść rysunku:	
Współpraca projektowa:					Projekt zagospodarowania terenu	
Data:	KWIECIEŃ 2025	Sprawdzający:	mgr inż. arch. M. SŁEBIODA MPOIA/019/2003	Architektura	Skala:	Nr rysunku:
					1:500	PZT-01

X=5546350  
Y=7447750



Niniejsza mapa w swej treści nie zawiera projektowanych sieci uzbrojenia terenu uzgodnionych na naradach koordynacyjnych. Brak opinii na dzień opracowania.

LEGENDA:

- Linia rozgraniczająca przeznaczenie w MPZP
- ~~~~~ Nieprzekraczalna linia zabudowy
- U1..... - Oznaczenia przeznaczenia terenu wg MPZP

X=5546250  
Y=7447850